



KATASTRÁLNÍ MAPA - HRANICE A ČÍSLA PARCEL

KATASTRÁLNÍ MAPA - HRANICE A ČÍSLA PARCEL

Building

OPLOCENI

KOMUNIKACE

STROMY LISTNATÉ / JEHLIČNATÉ STÁVAJÍCÍ

KEŘE A KEŘOVÉ SKUPINY STÁVAJÍCÍ

PAŘEZY S POŘ.Č. V TABULKÁCH INVENTARIZACI

ODSTRANĚNÍ VEGETAČNÍCH PRVKŮ - NÁVRH

STROMY LISTNATÉ - NÁVRH

KERÉ A KERŐVÉ SKUPINY LISTNATÉ - NÁVRH











ZKRATKA ROSTLINY V SEZNAMU ROSTLIN / POČET KS - NÁVRH

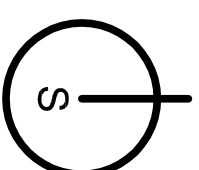
MULČOVÁNÍ KŮROU - NÁVRH

SEZNAM ROSTLIN

ZKRATKA VĚDECKÝ NÁZEV ROSTLINY	NÁRODNÍ NÁZEV ROSTLINY	VELIKOST	SPON ks/m ²	CELKEM
APL Acer platanoides	javor mlčný	16-18	soil.	4
AES Aesculus hippocastanum	jírovec maďal	20-25	soil.	1
PRP Pinus astum 'Plena'	třešeň plácí	18-20	soil.	2
PSU Pinus subhittrella 'Autumnalis Rosea'	višeň chloupatá	14-16	soil.	1

SÍTĚ TECHNICKÉ INFRASTRUKTURY

	VODOVOD, OP 1,5m, SmVak
	PLYN NTL, STL, OP 1m, RWE
	NADZEMNÍ VEDENÍ do 35kV, IZOLOVANÉ, OP 2m, ČEZ
	NADZEMNÍ VEDENÍ do 35kV, BEZ IZOLACE, OP 7m, ČEZ
	NADZEMNÍ VEDENÍ nad 35kV do 110kV, OP 12m, ČEZ
	PODZEMNÍ VEDENÍ VO, LAMPVA VO, OP 1m, Nehlsen Třinec
	NADZEMNÍ SDĚLOVACÍ VEDENÍ, OP 1,5m, CETIN
	NADZEMNÍ SDĚLOVACÍ VEDENÍ, OP 1,5m, CETIN
	NADZEMNÍ RADIOVÉ TRASY, OP 25m, CETIN
	SDĚLOVACÍ VEDENÍ NEPROVOZOVANÉ, CETIN



NÁZEV AKCE:

NÁHRADNÍ VÝSADBY DŘEVIN - PODZIM 2016

OBJEDNATEL:

MĚSTO TRINEC, JABLUNKOVSKÁ 160, TRINEC 739 61

LOKALITA:

TRINEC, k.ú. DOLNÍ LIŠTNÁ

ZODPOVĚDNÝ PROJEKTANT:

ING. KATEŘINA ČERNOHORSKÁ

STUPĚŇ:

DOKUMENTACE PRO PROVEDENÍ STAVBY

DATUM:

MĚŘÍTKO: 1 : 1 000

1:1000

NÁZEV VÝKRESU:

ČÍSLO VÝKRESU:

LOKALITA 1 - SADOVÉ ÚPRAVY

2



ZAHRADNÍ A KRAJINÁŘSKÁ ARCHITEKTURA
NALUČNÍCH 1664/29, ČESKÝ TĚŠÍN, 737
M: 777 858 254
E: oermohorska@volny.cz